SEÇÕES TRANSVERSAIS

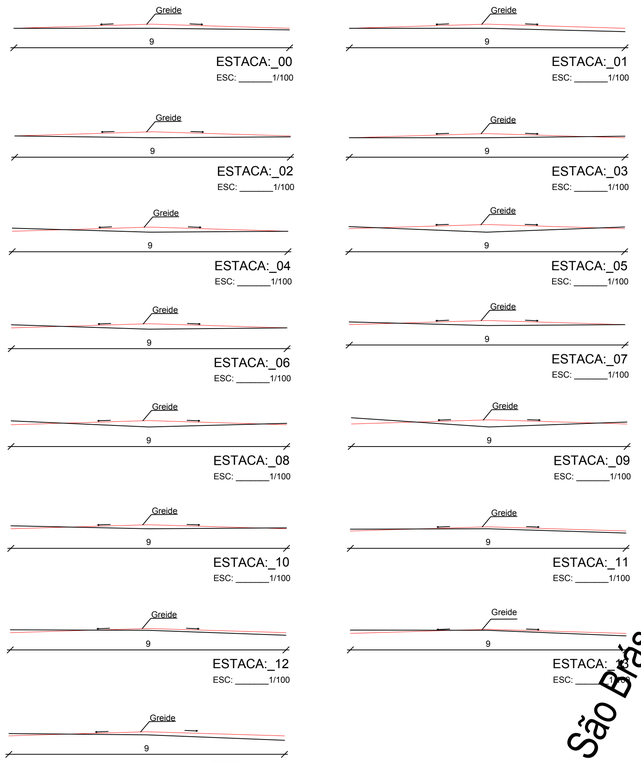

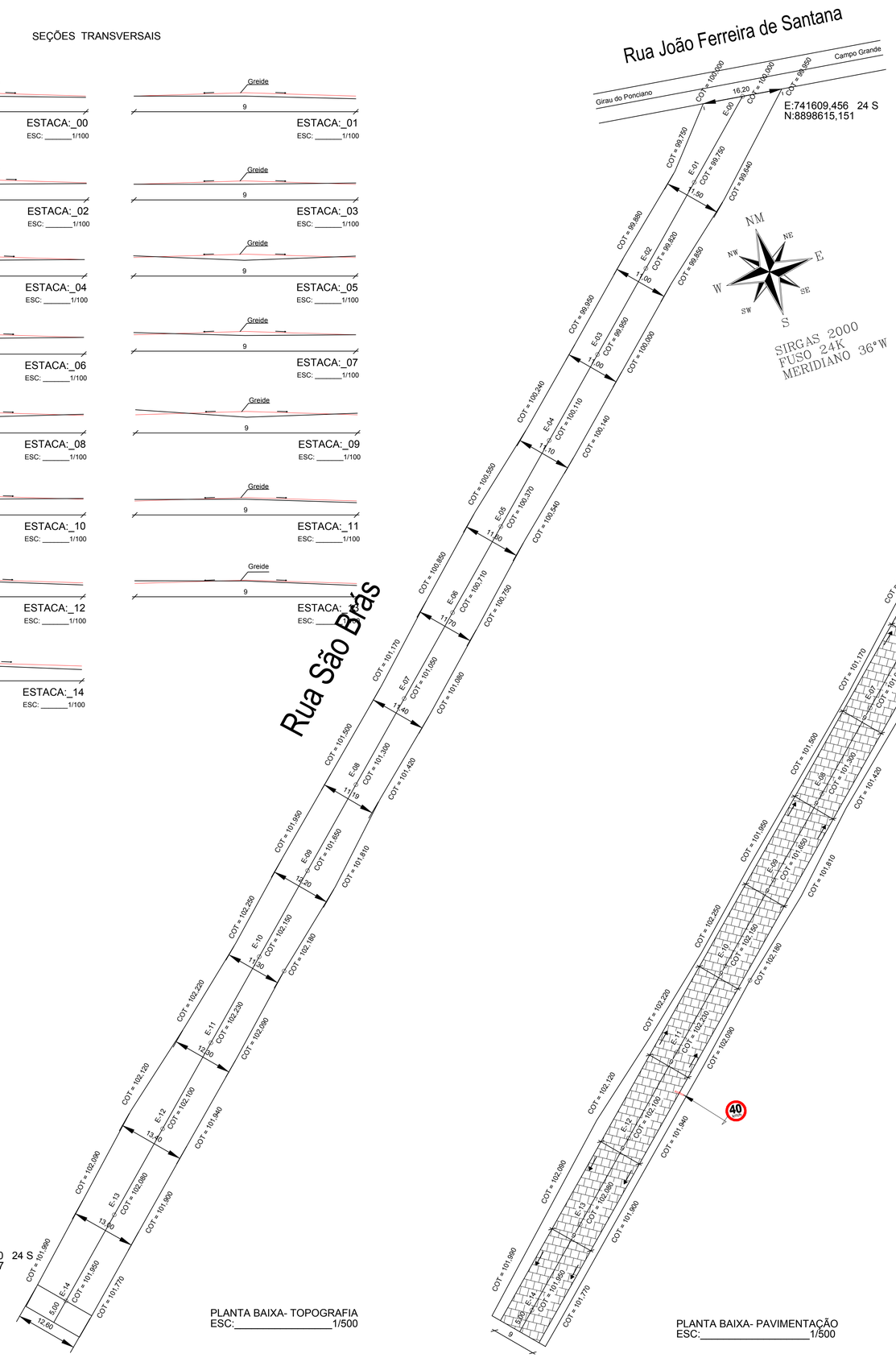

PLANTA BAIXA- TOPOGRAFIA
ESC:_____1/500

PLANTA BAIXA- PAVIMENTAÇÃO
ESC:_____1/500

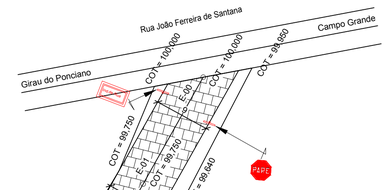

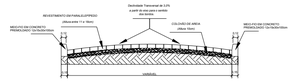

CORTE AA'
S/ESCALA

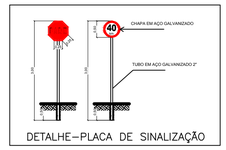

DETALHE–PLACA DE SINALIZAÇÃO

DETALHE-PLACA DE INDENTIFICAÇÃO DE RUAS

MAPA DE LOCALIZAÇÃO
S/ESCALA

1. Dados os valores abaixo, Construir um perfil longitudinal com Ex = 1:1000 e Ey = 1:100, Sabendo-se que as estacas Foram cravadas de 20m e 20m.

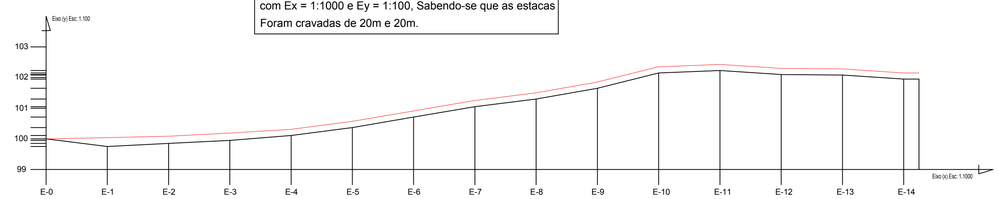

PERFIL LONGITUDINAL
ESCALA: _____1/100

DESENHO: HERBERT WAGNER . (82)99699.3881

HV ENGENHEIRO	ASSUNTO: LEVANTAMENTO TOPOGRÁFICO E PROJETO		
CONTEÚDO: **PLANTAS BAIXA , PERFIL LONGITUDINAL E TRANSVERSAIS E DETALHES**	COORDENADA: LATITUDE: 9°57'22.7"S LONGITUDE: 36°47'46.4"W		
PROPRIETÁRIO: PREFEITURA MUNICIPAL DE CAMPO GRANDE			
LOCALIDADE: RUA SÃO BRÁS, CENTRO, CAMPO GRANDE - AL			
RESPONSÁVEL TÉCNICO: HERBERT VALERIANO	ÁREAS: ÁREA PAVIMENTADA: 2.565,00 m2 ÁREA CONSTRUÍDA: xx,xx M²	PRANCHA: 01/01	ESCALA: INDICADA	DATA: MAIO/18 VERSÃO: 01